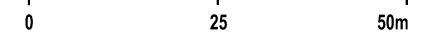


# MIEJSCOWY PLAN ZAGOSPODAROWANIA PRZESTRZENNEGO DLA TERENU POŁOŻONEGO W REJONIE ULIC: TULIPANOWEJ I GŁÓWNEJ W MIEJSCOWOŚCI JUSTYNÓW

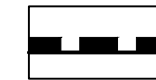
## RYSUNEK PLANU

Załącznik Nr 1 do Uchwały Nr ...  
Rady Gminy Andrespol z dnia ...


**SKALA 1:1000**



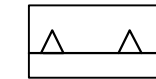
### ELEMENTY OBOWIĄZUJĄCE



GRANICA OBSZARU OBJĘTEGO PLANEM



LINIE ROZGRANICZAJĄCE TERENY O RÓŻNYM PRZEZNACZENIU  
LUB O RÓŻNYCH ZASADACH ZAGOSPODAROWANIA



NIEPRZEKRACZALNE LINIE ZABUDOWY

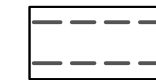


TEREN ZABUDOWY MIESZKANIOWEJ JEDNORODZINNEJ



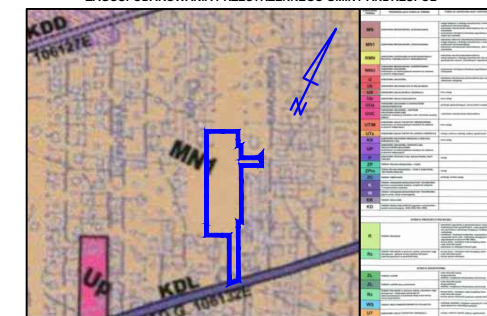
TERENY DRÓG PUBLICZNYCH KLASY DOJAZDOWEJ

### ELEMENTY INFORMACYJNE



LINIE ROZGRANICZAJĄCE DRÓG POZA OBSZAREM OBJĘTYM PLANEM

WYRYS ZE STUDIUM UWARUNKOWAŃ I KIERUNKÓW  
ZAGOSPODAROWANIA PRZESTRZENNEGO GMINY ANDRESPOL



GRANICA OBSZARU OBJĘTEGO PLANEM

**PRACOWNIA TEREN**

EWA KRAKOWSKA UPR.URB. NR 1099/90

90-448 ŁÓDŹ  
UL. ŻWIRKI 1C LOK. 3

CZERWIEC 2018